


















Départ Salle des fêtes		Trajet AR covoiturage	Randonnées et marche nordique du mois de Septembre 2021						
Niveau	Date	Heure	Km / €	Désignation	Départ rando	Dist	Déni	Description	Animateur
	Jeudi 16	9h	84/12,6€	Découverte des basses gorges du Toulourenc	Pont vieux , ND des Anges (après Malaucène)	6	50	A-R dans la rivière sans commune mesure avec la partie Veau- St Léger	Fred
Marche N	Samedi 18	8h30			SDF				Philippe
	Jeudi 23	9h	60 /9€	St Jean de Sault	St Jean de Sault Vers Champ long	12	200	Redortier, Bellegros, Croix de fer (Croix de la lavande).	Véronique
	Mardi 28	13h30 ½ j	0€	Malemort Venasque	SDF	10	250	SDF, le Parc, ND de Vie, retour.	J-Paul
	Jeudi 30	9h	12/1,8€	Combe du Capelan	Camp Long ou la Nauque	9	350	GR91, La Nauque, fontaine du Rupt, Combe de campredon ou du Capellan	Wolfgang

	Départ Salle des fêtes		Trajet AR covoiturag	Randonnées et marche nordique du mois d'Octobre 2021						
Niveau	Date	Heure	Km/€	Désignation	Lieu de départ randonnée	Dist	Dé niv	Description	Animateur	
Marche N	Samedi 2	8h30							Philippe	
	Mardi 5	13h30 ½ j	0€	Autour de Malemort	SDF	11	50	La Garriguette, plâtrières ouest, le Serre, les Combes, les Grands Richards, la petite Lisette, Jusalem, le petit Devin, Pierran, le Contras, Montolin, coteau du Grés, l'Aupilière, la Ferraille, ouf !!!!!	J-Jacques	
	Jeudi 7	8h	146/21,9€	La baume St Vérédène	Sanilhac-Sagriès	14	300	Sanilhac, la baume Ste Vérédène (<i>prévoir frontale</i>) Collias, retour par le GR sur les hauteurs.	Fred	
	Mercredi 13	13h ½ j	22/3,3€	Le grand Défens	Villes/Auzon Park. des sports	9	270	Réganéou, les Escampeaux, combe du Cerisier, Balavard, le Plateau, parking	Wolfgang	
	Jeudi 14	9h	40/6€	Massif des Cèdres (Ventoux)	Virage de St Estève	13,5	650	St Estève, massif des Cèdres, jas du Mourre, jas de Serre, pavillon de Roland, jas des Montagnards.	Marc	
Marche N	Samedi 16	8h45							Philippe	
	Mardi 19	13h ½ j	38/5,7€	Aqueduc du Barroux	Le Barroux	8	230	Seul JP sait où il va vous mener ???????	J-Paul	
	Mercredi 20	9h	42/6,3€	Les 2 chapelles de Beaumes	Parking mairie Beaumes de Venise	15	600	ND d'Aubune, les Courens, dentelles Sarrazines, col de la Chèvre, Durban, chapelle St Hilaire, village	Joëlle	
	Jeudi 21	9h		Garoufra	Venasque	14	250		Véronique	
	Vendredi 22			*Rando Crapahue !				A définir	Gérard	
	Jeudi 28	8h30	60/9€	Rocher de Baude	Robion, théâtre de verdure	16	900	Robion, Maubec, par GR 97, combe de St Pierre, val.de Poussiou, crêtes de la Sapine, crâne du du Colombier, gorges de Badarel, le Castellas, rocher de Baude.	Gérard	
Marche N	Samedi 30	8h45							Philippe	

*Randonnée ludique, avec quelques passages où il faut mettre les mains. Ces randos sont sans danger et bien assurées par l'animateur. Le lieu sera indiqué le lundi précédent le samedi de la sortie dans une nouvelle rubrique : «**Profitions du temps présent** ». *Il faudra s'inscrire auprès de l'animateur.*

Exemples : *la Chambre du Turc dans les Dentelles, le rocher du Caire à Remuzat, Ste Victoire face sud, la cascade St Christophe à La Fare et quelques autres.*

Départ Salle des fêtes		Trajet AR covoiturage	Randonnées et marche nordique du mois de Décembre						
Niveau	Date	Heure	Km / €	Désignation	Départ rando	Dist	Déni	Description	Animateur
	Mardi 1	13h15 ½ j	22/3,3€	La Roque/Pernes	St Laugier	7	200	Les Ogres.	J-Paul
	Jeudi 2	9h30	60/9€	Chapelle Ste Foy	Méthamis Ste Foy	12	600	A partir de la chapelle	Véronique
	Jeudi 9	9h	56/8,4€	Tour des Dentelles Sarrazines	Gigondas Caserne des pompiers	10	390	Gigondas, col du Cayron, Cassan, le Grand Montmirail, col d'Alsau, belvédère, Gigondas.	J-Claude ou Fred
Marche N	Samedi 11	9h							Philippe
	Jeudi 16	10h		Rando 13 desserts				Lieu à déterminer. Petite marche pour ouvrir l'appétit et après ces libations, petite marche pour digérer.	Les animateurs